


el noreste de Soria

# TORREONES ÁRABES





# torreones fronterizos

## cronología de la invasión árabe

- 710-711 Los árabes invaden la Península Ibérica
- 722-732 En Covadonga y Poitiers se pone freno a los avances musulmanes
- 750 Los cristianos, bajo el reinado de Alfonso I, ocupan Galicia tras ser abandonada por tropas rebeldes beréberes
- 756 El omeya Abd al-Rahman I se proclama emir independiente de al-Andalus
- 785 Abd al-Rahman I inicia la construcción de la mezquita de Córdoba
- 912 Osmá y San Esteban de Gormaz (Soria) pasan a manos cristianas
- 929 Adb-al-Rahman III crea el califato independiente de Córdoba
- 936-945 El califa Adb-al-Rahman III construye Medina al-Zahara
- 946 Medinaceli es convertida en capital militar de la Marca Media (región fronteriza)
- 960-967 Construcción de la fortaleza musulmana de Gormaz
- 977 Almanzor se hace con el poder en Córdoba
- 981 Ramiro I es derrotado por Almanzor en Rueda (Valladolid) y es obligado a pagar tributo al califa de Córdoba
- 1031 Desaparece el califato cordobés; se crean los reinos de taifas

NOTA: Se establece que la Edad Media comprende desde el siglo V al XV, centuria en la que se inventa la imprenta y se descubre América.

*Los árabes conquistaron en menos de diez años lo que a los cristianos les costó recuperar más de siete siglos.*

© de esta edición (2008): PROYNERSO

realiza: MAD

fuentes: «Ruta de los torreones». VV. AA. Ed. Ayto. Noviercas, 1998  
Centro de visitantes «Torreón de Noviercas». Noviercas

© textos: Montserrat García Jiménez

© fotografías (excepto las que se citan de forma expresa): Ruta de los Torreones

© ilustraciones (excepto las que se citan de forma expresa): Ramón Guillén López

© infografías: MAD

depósito legal (colección): SO-132/2.009

Cantigas de Santa María.  
Alfonso X El Sabio.  
Biblioteca de El Escorial (Madrid).  
© Oronoz





## árabes

Los musulmanes cruzaron el estrecho de Gibraltar el año **711** para tomar la Península Ibérica dominada entonces por los **visigodos**, cosa que consiguieron en menos de una década. Los hispano-godos que no quisieron someterse a la dominación musulmana se refugiaron en las **montañas de Asturias** y en los **altos valles pirenaicos**. Poco a poco los cristianos se hicieron fuertes en el norte peninsular mientras en el sur los árabes se conformaban con afianzar su poderío desde la opulencia de **Córdoba**. Y en medio quedaba una «**tierra de nadie**» —el valle del Duero—, semidespoblada, casi desértica, donde eran frecuentes las **incursiones de unos y otros**. Los señores del norte comenzaron una lucha por el territorio que duró más de siete siglos. Esta época se caracterizó por la movilidad de las fronteras. Comienza la **Reconquista**.


A principios del siglo X los cristianos consiguieron frenar el avance de las tropas musulmanas. **La línea del Duero hará de frontera**. Esta se reforzó mediante la construcción de pequeñas fortalezas defensivas integradas en los núcleos de población: **los torreones**.



Hace más de mil años, en la Península Ibérica convivían dos culturas: los árabes al sur y los cristianos al norte. La frontera o «Marca Media», subía y bajaba a merced de los ataques de unos y otros.



Mezquita de Córdoba. El siglo X es una época de esplendor para la ciudad de Córdoba. En esta ciudad se encuentra el poderío militar, intelectual y económico de aquel tiempo. Prueba de ello es su mezquita. De la misma época es el primer texto escrito en romance, el lenguaje que hablaba el pueblo, y que aparece en el Cartulario de Valpuesta (Burgos). Está naciendo una nueva lengua: el castellano.



El paradigma de la arquitectura militar musulmana que se conserva actualmente en España es la alcazaba de Málaga, cuyas obras se iniciaron en 1057 promovidas por Badis ben Habús, rey de la taifa de Granada entre 1038 y 1073.

Además de esta magnífica construcción, los árabes nos dejaron su nombre, «alcazaba», que proviene del árabe *qasabah*: fortaleza militar de una ciudad amurallada. Otra palabra para referirse a una fortaleza es «alcázar» (*alqásr* y *qasr*, palabra árabe que deriva del latín *castra*: campamento), aunque esta implica la residencia real.

¿Qué gran señor pudo vivir en Peñalcázar hace 1000 años?





## sistemas defensivos árabes

La organización militar califal utilizó distintos tipos de defensas durante el siglo X:

- la **medina** o ciudad fortificada.
- El **castillo roquero**.
- El **torreón** de guarnición y defensa de planta rectangular.
- La **atalaya** o torre vigía.


En esta zona en la que nos encontramos abundaron los **torreones**, construcciones defensivas muy peculiares utilizadas en el proceso de repoblación de las zonas limítrofes ganadas al enemigo.



Ágreda, Puerta califal y restos de muralla de la medina.



Torreón de Masegoso.



Atalaya de Caracena.



Castillo roquero de Gormaz.

### Peñalcázar, la ciudad-fortaleza

Entre las sierras de Deza y el Costanazo, en término municipal de La Quiñonería, encontramos una enorme muela con cortados de hasta 100 m que por la zona se conoce como «Peña de Alcázar» o simplemente «La Peña».

En lo alto de esta muela, a 1.249 m de altitud, se encuentra el despoblado de Peñalcázar. Tiene una ubicación espectacular ya que domina un vasto territorio, especialmente hacia el valle del Rituerto y los Campos de Araviana, aunque también se divisa Soria, Calatayud, Numancia... Por su ubicación estratégica tubo una importancia crucial en la época en la que se construyeron los torreones, ya que estaba situada en la frontera entre Al-Andalus y los reinos cristianos del norte.

Desde la carretera de La Quiñonería a Almazul parte un camino de tierra que asciende hacia el despoblado por el que sólo se puede acceder a pie y al que da continuidad una senda empedrada que zigzaguea en rampa hasta una de las antiguas puertas de la ciudad. Esta entrada divide uno de los lienzos de la muralla que protegía la población, de la que apenas quedan un centenar de metros. Entre los restos de una de las torres de la muralla se aprecia lo que pudo ser un aljibe o nevera.

Se conserva también parte de la iglesia parroquial de San Miguel, ya del siglo XV, y restos de una ermita del siglo XVIII.

La Peña estuvo poblada en tiempos remotos. Dos cavernas utilizadas en la prehistoria dan fe de ello: la de las Brujas y la del Viñador. También fue ciudad celtibera, romana (Centóbriga) y después población árabe. Tras la Reconquista fue villa fronteriza entre Aragón y Castilla. También tubo su importancia en la Guerra de la Independencia. Se despobló definitivamente en los años 70 del siglo XX.



© Fernando García

© Montserrat García

© Montserrat García



## ¿qué son los torreones?

Son **pequeñas fortalezas** que destacan por su altura, aislamiento y solidez. Se construían, por lo general, en lugares ligeramente elevados, y eran de **planta cuadrada o rectangular**, a diferencia de las atalayas, que eran torres de vigilancia más pequeñas y de planta circular.


Las paredes eran muy anchas, lo que hacía de estas torres un lugar seguro. El grosor de sus muros se estrechaba con la altura y algunos estaban inclinados hacia dentro, como se puede apreciar en Masegoso.

Se edificaron con un sistema parecido al del tapial. Este sistema permitía una construcción muy rápida gracias a los **encofrados**, grandes moldes realizados con tablonés a ambos lados del muro y fijados con tirantes de madera —«**agujas**»—, que se rellenaban de **piedras y mortero de cal** y adquiría gran dureza al fraguar. Las piedras se disponían con cierto orden junto a los tablonés (interior y exterior) dentro de los «cajones» (encofrado), y el núcleo del muro (entre las filas de piedra) se rellenaban sin más. Al retirar estos moldes quedaba la piedra vista tanto en el exterior como en el interior, así como los «**agujales**» —agujeros que quedan en el muro al sacar las agujas—, regularmente repartidos.

La sillería de la entrada y los matacanes fueron añadidos hacia el siglo XIV, cuando se reutilizaron estas fortificaciones en los enfrentamientos entre los reinos de Castilla y Aragón.

Hay dos tipos de esquinas:

- **en ángulo**, con piedras pequeñas y sin tallar, colocadas en el tapial;
- **redondeadas**, también de mampostería pero más evolucionadas que las anteriores.



La curiosa puerta de entrada de La Pica es un falso arco de medio punto apoyado sobre impostas (sillares voladizos); en su dintel hay grabado un castillo con tres torres almenadas.




El torreón de Aldealpozo tiene sus **esquinas redondeadas**, opción constructiva que confiere más consistencia. Se unió a la iglesia en 1884 y se utiliza como campanario.



Torreón de Castellanos del Campo.



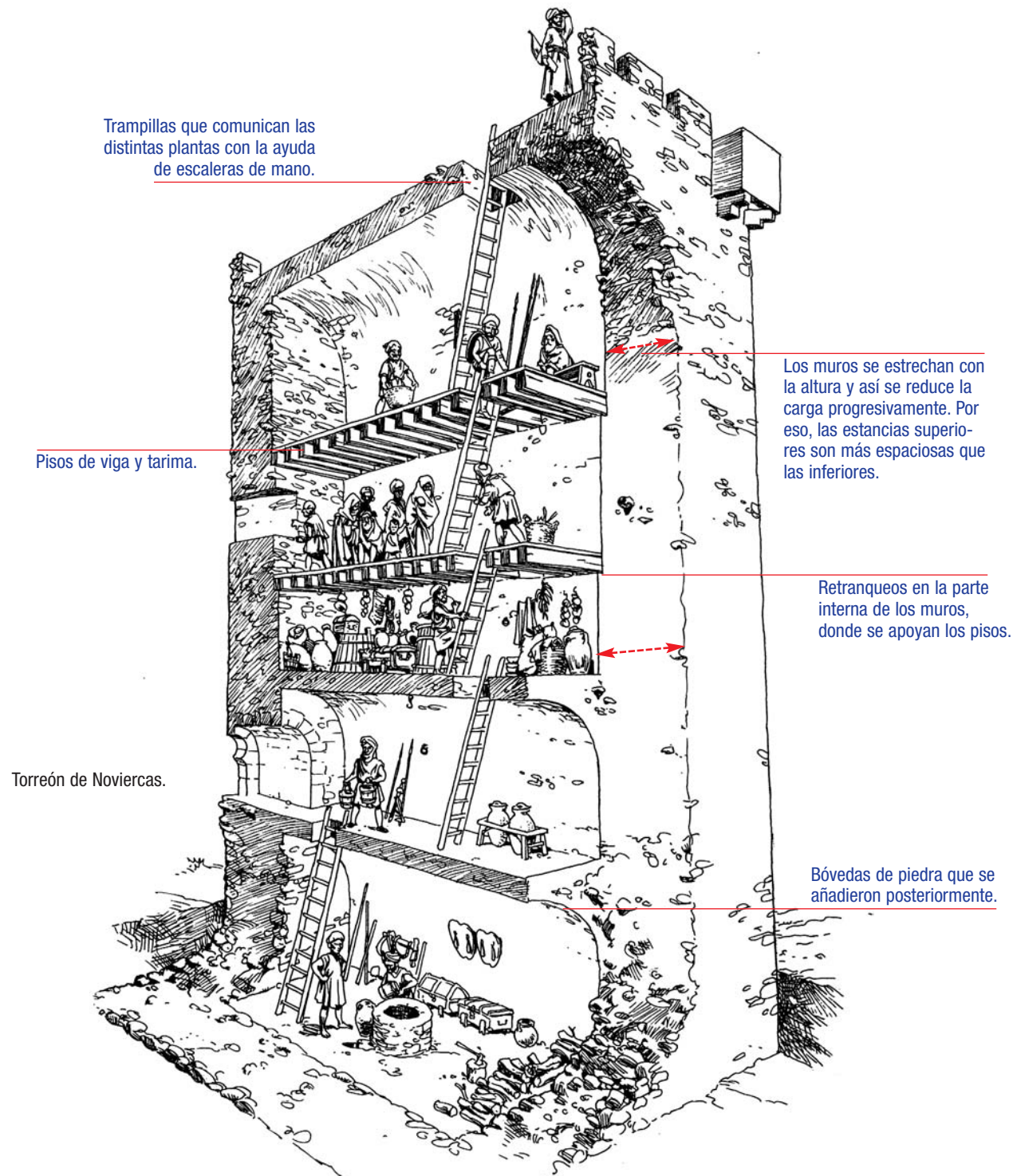
El Castellazo, en el término municipal de Ólvega (muy cerca de la ermita de San Marcos). De su torre sólo quedan los muros hasta la altura de la planta de entrada, pero es el único que conserva toda la muralla en su distribución original.



Encofrado a base de piedras y mortero de cal, de gran dureza al fraguar.

Torreón de Masegoso.





Trampillas que comunican las distintas plantas con la ayuda de escaleras de mano.

Pisos de viga y tarima.

Torreón de Noviercas.

Los muros se estrechan con la altura y así se reduce la carga progresivamente. Por eso, las estancias superiores son más espaciales que las inferiores.

Retranqueos en la parte interna de los muros, donde se apoyan los pisos.

Bóvedas de piedra que se añadieron posteriormente.


## finalidad de las torres

La función principal de estas construcciones era **defensiva** y de **refugio** para los colonos árabes en su zona de influencia. El terreno que rodeaba los torreones estaba deforestado, **sin bosques** que facilitasen una «emboscada» enemiga. Así, en terreno abierto y desde una considerable altura —de 15 a 25 m— los vigías alertaban de la llegada de tropas enemigas con cierto margen para que la población local y sus ganados pudieran guarecerse dentro de las murallas. Este margen se ampliaba cuando el ataque lo anunciaba una torre próxima mediante **señales de humo**, alertando al resto de las guarniciones con las que tenían contacto visual. Por lo tanto, una tercera función de los torreones era la de **vigilancia** y **aviso** entre los asentamientos de la frontera, evitando así la sorpresa.

Los torreones favorecían la **creación de pequeños núcleos de población** en sus inmediaciones. En estas poblaciones convivía la guarnición y sus familias, con artesanos y comerciantes.

La «línea de torreones» que se consolidó en esta zona pretendía:

- Frenar el avance del enemigo —las huestes cristianas— que atacaba desde el norte
- Permitir la supervivencia de las poblaciones de estas tierras fronterizas.
- Proteger las cosechas una vez recolectadas, indispensables para la economía y el ejército califal.
- Proteger parte del itinerario que une Medinaceli con la ribera del Ebro, sirviendo de apoyo a los ejércitos y comerciantes que se desplazaban por ella.



Ataque de tropas cristianas al torreón del Castillazo.



## vida cotidiana en un torreón

Alrededor de la fortaleza se encontraba el «**arrabal**» en el que vivían las gentes de la **guarnición** con sus familias, así como los pocos **artesanos y comerciantes** que trabajaban en el mercadillo, posiblemente a la sombra de una mezquita de modestas dimensiones.

Los soldados cultivaban las tierras en las inmediaciones del refugio.

En caso de alerta se apresuraban a **guardar el ganado** dentro de la muralla, la población se **refugiaba en el torreón** y trancaban la puerta.

Pero en las incursiones rápidas, conocidas como «**cabalgadas**», el enemigo podía llevarse el ganado, destrozarse las viviendas y quemar sus cosechas mientras la población permanecía segura y abastecida en el interior de la torre. Una de las plantas se utilizaba como **almacén** y también disponían de un **aljibe** o bien de un pozo en el sótano, como en Noviercas. ¡El hacinamiento se podía aguantar, ya que habían salvado la vida!


Las cabalgadas se realizaban en la época de la cosecha. El pequeño ejército invasor pretendía obtener botín y hacer daño al enemigo. De esta manera se dificultaba la supervivencia de la guarnición de la torre.



Asentamiento junto al torreón de Hinojosa.



Higos.



Tayín.

## alimentación

La dieta de la sociedad medieval estaba determinada por la **producción agrícola y ganadera** además de otros factores enriquecedores de la misma como la religión (el calendario litúrgico en particular). En esta época eran frecuentes las **celebraciones de tipo religioso**, fiestas **musulmanas** tradicionales a las que muchas veces se unían, sobre todo en lugares de frontera, aquellas celebradas por los **cristianos**. Generalmente eran de tipo familiar —bodas, nacimientos, etc.—, lo que dará pie a un **intercambio cultural y gastronómico**.

A pesar de lo que se cree, la alimentación de las clases populares era **bastante variada**, compuesta de pan, carne, verduras, huevos, miel y productos del monte, además del vino. **Esta dieta se enriqueció con la llegada de los árabes**, que aportaron la caña de azúcar, el algodón, el arroz, el sorgo, el trigo duro, los cítricos, un gran número de hortalizas, frutas y verduras: sandía, berenjena, espinacas entre otras. La base de la alimentación hispanomusulmana estaba compuesta por cereales, consumidos generalmente en forma de sopas espesas o gachas de harina, sémola u otras féculas mezcladas con carnes y verduras (la más famosa es el **alcuzcuz** o **cuscús**), y papillas de habas y garbanzos, dejándose para ocasiones especiales los platos y los pasteles de carne (vaca, carnero...), los pescados en salazón y salmuera, y los dulces.

Se consumía poca carne (fiestas y celebraciones) y en forma de **albóndigas**, preparación que llega hasta nuestros días. Las **bebidas** más frecuentes eran la leche, los jarabes de frutas, agua perfumada y vino, este último bebida habitualmente ya que se consideraba un alimento más. También eran muy aficionados a los lácteos fermentados y a las salsas agridulces.




Té con hierbabuena.



## los torreones en el siglo XXI

Muchos de los torreones que se construyeron en la Alta Edad Media **han desaparecido**. De estos sólo nos quedan los **topónimos** de los parajes en los que se localizaron: La Torre, La Torrecilla, La Torre Alta, La Torre Baja, El Cubo, El Cubillo, etc. De otros se pueden encontrar algunos **restos**. También han quedado torreones en un estado de conservación aceptable; unos sufrieron **modificaciones** a lo largo del tiempo y terminaron como campanarios; otros han llegado hasta nuestros días con pocas transformaciones, como mucho las que se realizaron en el siglo XIV. De estos últimos se han **restaurado** tres que conservan su tipología original.

El estudio y recuperación de torreones en esta zona de Soria dio lugar a un programa de divulgación cultural conocido como la «**Ruta de los torreones**», cuyo centro neurálgico está **Noviercas**. Su espectacular torreón —el mejor conservado— aloja desde 1999 un **centro de visitantes** que informa sobre estas edificaciones militares y promueve el turismo cultural ligado a estas fortalezas.



El torreón de Noviercas fue restaurado en 1976.



© AHP-Soria-IOJ, nº 1.449  
Archivo Contrascosa

En un despoblado del término de Tajahuerce, en lo alto de una colina, se localiza el torreón de La Pica.



En la torre de Castellanos, despoblado de Villar del Campo, destaca su curiosa y sencilla ventana de sillería con doble arco de medio punto sostenido por un pilar central. Quedan restos de muralla.



La iglesia de Hinojosa del Campo reutiliza dos torreones: el más antiguo (árabe) fue convertido en campanario tras la Reconquista.

La torre mayor es posterior (cristiana); sirvió de cabecera a la primitiva iglesia románica.



El torreón de Trévago es el más septentrional de la ruta y el único que tiene la entrada orientada al oeste. Está adosado a la iglesia, y la parte baja se utiliza como sacristía.



Castellanos, antes de su restauración.



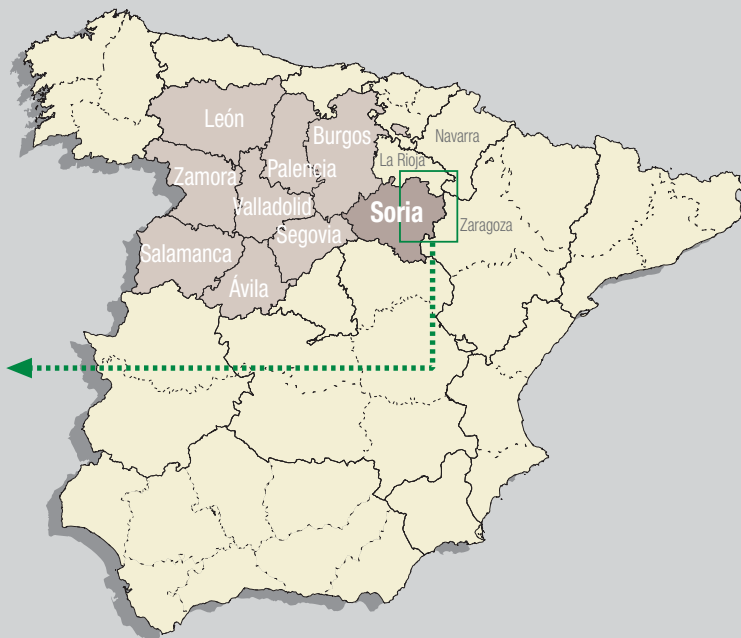
Ruinas del torreón de Jaray.



Antes de su restauración.

El torreón de Masegoso (despoblado) es el más estilizado y en el que mejor se aprecia la inclinación de sus paredes. Es el escenario de la leyenda «El fantasma de Masegoso», que se escenifica en verano por parte de los vecinos de Pozalmuro.





# el noreste de Soria

frontera histórica y natural

proyecto noreste soria

## PROYNERSO

asociación de desarrollo rural

PROYNERSO, asociación de desarrollo rural de «Proyecto Noreste Soria»

Plaza Mayor s/n 42100 Ágreda (Soria)

Tel.: 976 646 992 Fax: 976 647 483

asociacion@proynerso.com

www.proynerso.com

[www.andarcaminos.com/recursosdidacticos](http://www.andarcaminos.com/recursosdidacticos)